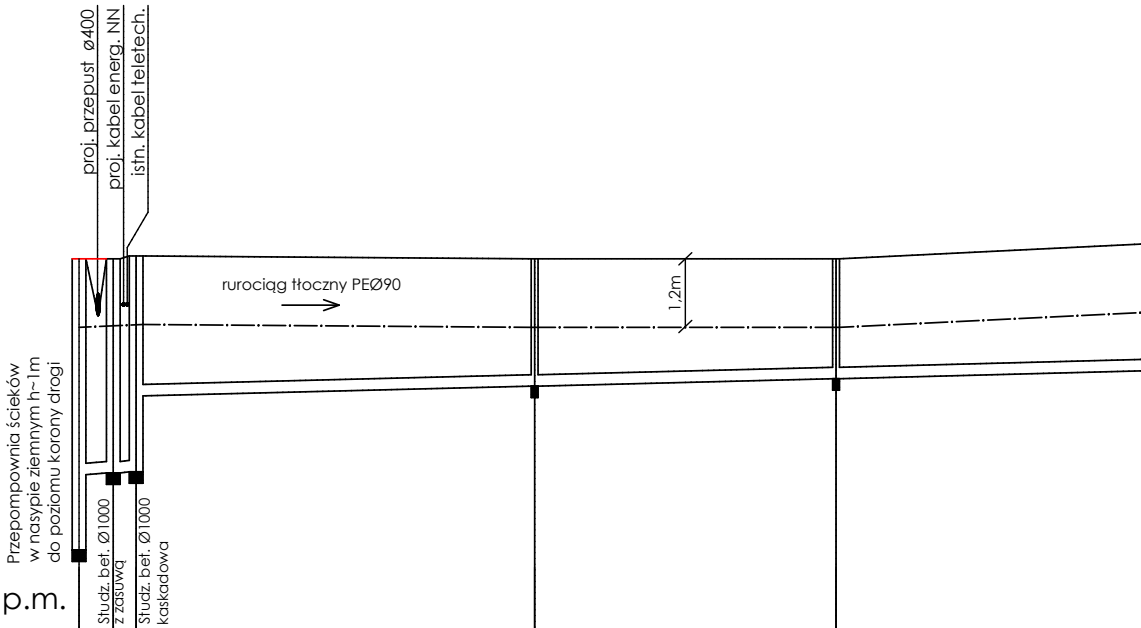
proj. przepust ø400
proj. kabel energ. NN
istn. kabel teletech.
rurociąg tłoczny PEØ90
1,2m
Przepompownia ścieków w nasypie ziemnym h~1m do poziomu korony drogi
Studz. bet. Ø1000 z zasuwą
Studz. bet. Ø1000 kaskadowa

Poziom porównawczy 132,00 m n.p.m.

	PŚ1		S29		T1 S30		T2 S31		T3 S32	
Rzędna terenu istniejącego	138,60		138,60		138,65		138,60		138,60	
Rzędna dna kanału	134,82		134,85		134,87 136,20		136,37		136,50	
Zagłębienie dna kanału [m]	3,78		3,75		3,78 2,45		2,23		2,10	
Odległości [m]		3,00		2,00		34,90		26,40		31,30
Średnice, materiał Spadek		Ø200 10,0 ‰				Ø200				
Długość trasy [m]	0,00		3,00		5,00		39,90		66,30	

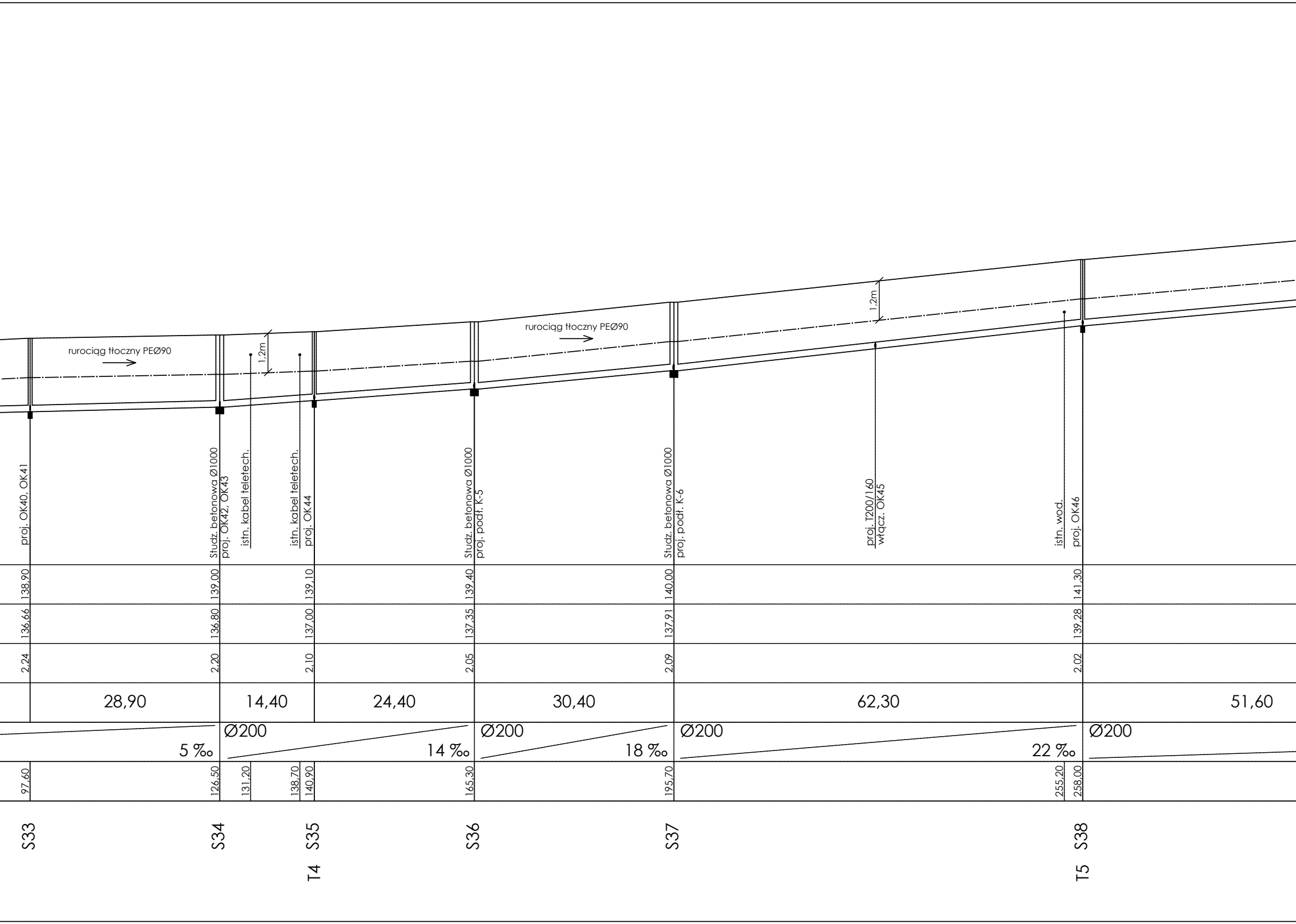
rurociąg tłoczny PEØ90
rurociąg tłoczny PEØ90
1,2m
1,2m
proj. OK40, OK41
Studz. betonowa Ø1000
proj. OK42, OK43
istn. kabel teletech.
istn. kabel teletech.
proj. OK44
Studz. betonowa Ø1000
proj. podł. K-5
Studz. betonowa Ø1000
proj. podł. K-6
proj. T200/160
włącz. OK45
istn. wod.
proj. OK46
138,90
139,00
139,10
139,40
140,00
141,30
136,66
136,80
137,00
137,35
137,91
139,28
2,24
2,20
2,10
2,05
2,09
2,02
28,90
14,40
24,40
30,40
62,30
51,60
Ø200
Ø200
Ø200
Ø200
5 ‰
14 ‰
18 ‰
22 ‰
97,60
126,50
131,20
138,70
140,90
165,30
195,70
255,20
258,00
S33
S34
S35
T4
S36
S37
S38
T5

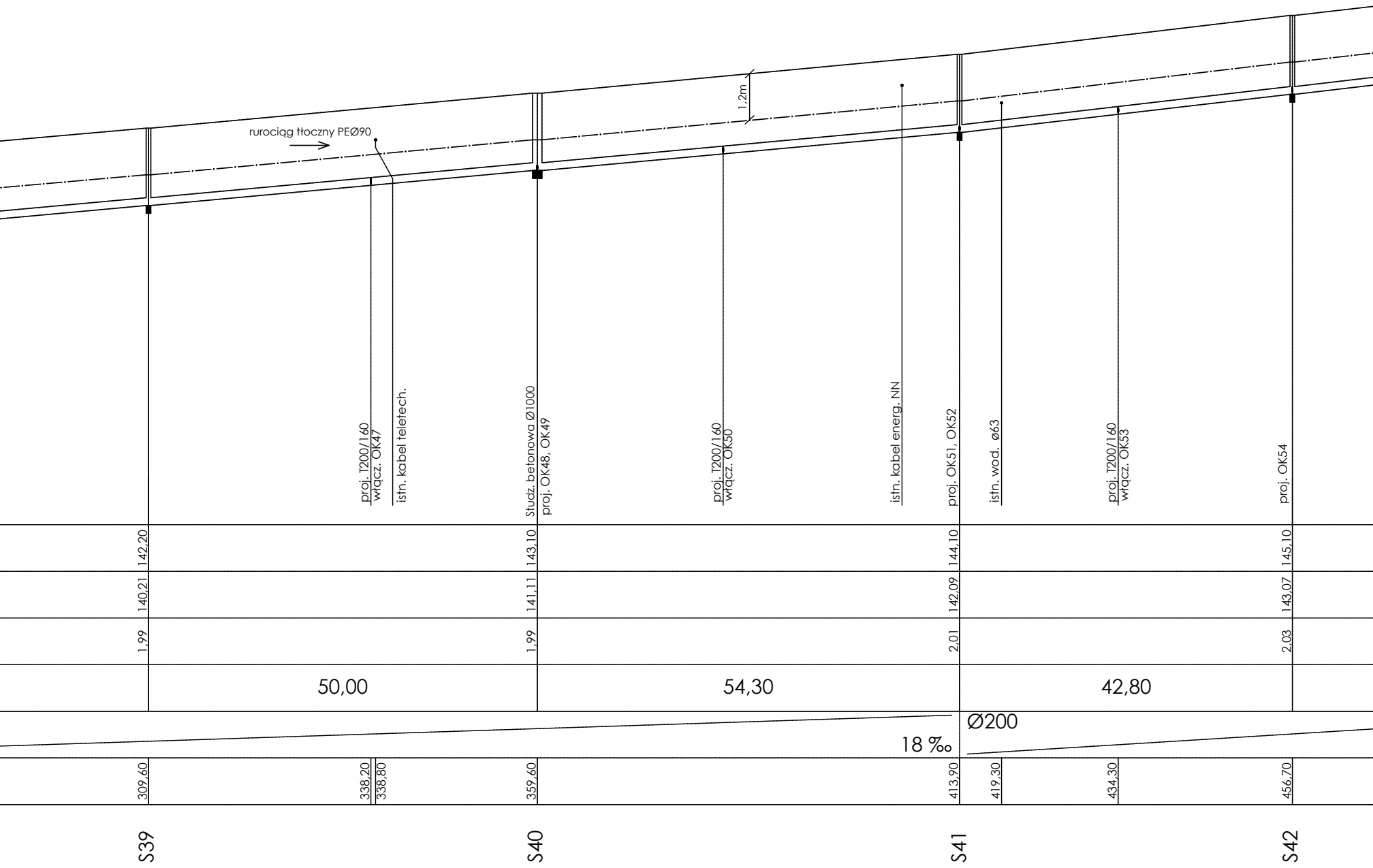
rurociąg tłoczny PEØ90
1,2m
proj. T200/160
włącz. OK47
istn. kabel teletech.
Studz. betonowa Ø1000
proj. OK48, OK49
proj. T200/160
włącz. OK50
istn. kabel energ. NN
proj. OK51, OK52
istn. wod. ø63
proj. T200/160
włącz. OK53
proj. OK54
142,20
143,10
144,10
145,10
140,21
141,11
142,09
143,07
1,99
1,99
2,01
2,03
50,00
54,30
42,80
Ø200
18 ‰
309,60
338,20
338,80
359,60
413,90
419,30
434,30
456,70
S39
S40
S41
S42

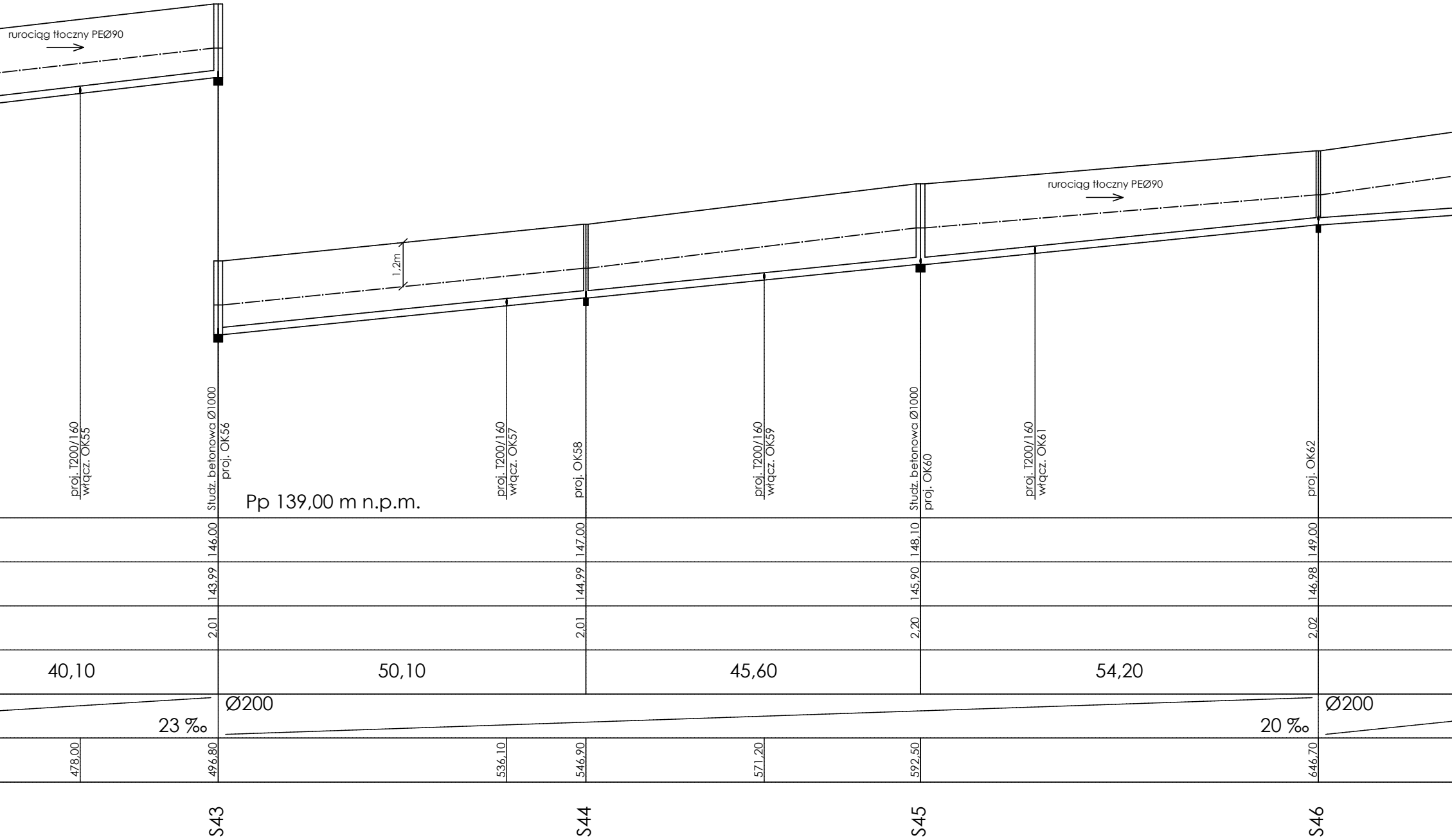
rurociąg tłoczny PEØ90
rurociąg tłoczny PEØ90
1,2m
proj. T200/160 włącz. OK55
Studz. betonowa Ø1000 proj. OK56
proj. T200/160 włącz. OK57
proj. OK58
proj. T200/160 włącz. OK59
Studz. betonowa Ø1000 proj. OK60
proj. T200/160 włącz. OK61
proj. OK62
Pp 139,00 m n.p.m.
146,00
147,00
148,10
149,00
143,99
144,99
145,90
146,98
2,01
2,01
2,20
2,02
40,10
50,10
45,60
54,20
Ø200
23 ‰
Ø200
20 ‰
478,00
496,80
536,10
546,90
571,20
592,50
646,70
S43
S44
S45
S46

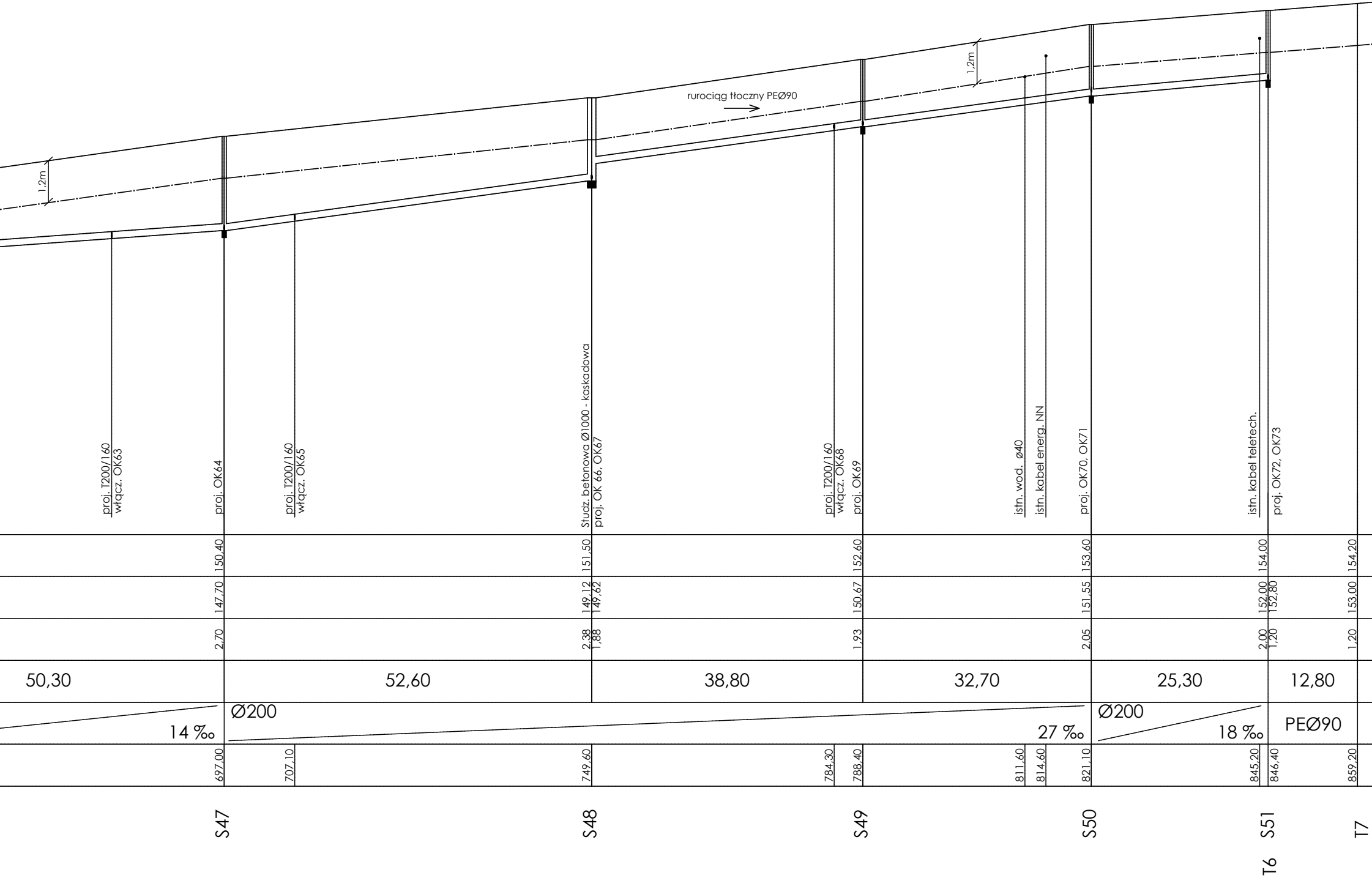
1,2m
1,2m
rurociąg tłoczny PEØ90
proj. T200/160 włącz. OK63
proj. OK64
proj. T200/160 włącz. OK65
Studz. betonowa Ø1000 - kaskadowa proj. OK 66, OK67
proj. T200/160 włącz. OK68
proj. OK69
istn. wod. ø40
istn. kabel energ. NN
proj. OK70, OK71
istn. kabel teletech.
proj. OK72, OK73
150,40
151,50
152,60
153,60
154,00
154,20
147,70
149,12
149,62
150,67
151,55
152,00
152,80
153,00
2,70
2,38
1,88
1,93
2,05
2,00
1,20
1,20
50,30
52,60
38,80
32,70
25,30
12,80
14 ‰
Ø200
27 ‰
Ø200
18 ‰
PEØ90
697,00
707,10
749,60
784,30
788,40
811,60
814,60
821,10
845,20
846,40
859,20
S47
S48
S49
S50
S51
T6
T7


rurociąg tłoczny PEØ90
1,2m
istn. wod. ø40
Studz. betonowa Ø1000 - rozprężna
154,60
154,80
153,40
153,60
153,00
1,20
1,20
1,80
23,30
27,00
PEØ90
PEØ90
882,50
908,10
909,50
T8
S23

SANTUS

Pracownia Projektowa
SANTUS Marek Matusiak
Stobno Siódme, ul. Słoneczna 13, 62-872 Godziesze Małe

INWESTOR: GMINA DALIKÓW
Plac Powstańców 1, 99-205 Dalików

Stadium: **PT**

Obiekt: Adres:
BUDOWA KANALIZACJI NA TERENIE GMINY DALIKÓW - etap II
Budowa sieci kanalizacji sanitarnej wraz z odgałęzieniami
w miejscowości Dalików i Złotniki

Data oprac.: **01.2025r.**

Projektant:
mgr inż. Marek Matusiak
spec. sanitarna
upr. bud. nr WKP/0141/PWOS/20

Podpis:

Nr Rys: **9**

Tytuł rysunku:
PROFIL PODŁUŻNY KANALIZACJI
Kolektor K-3, Rurociąg tłoczny T-1

Skala: **1:$\frac{100}{500}$**